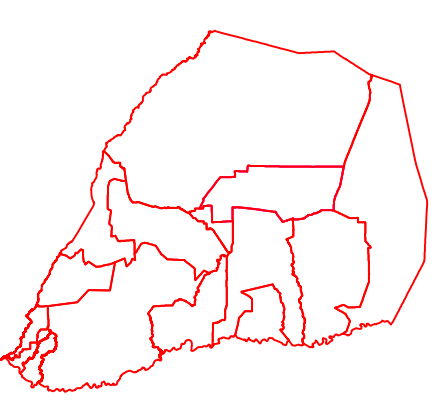
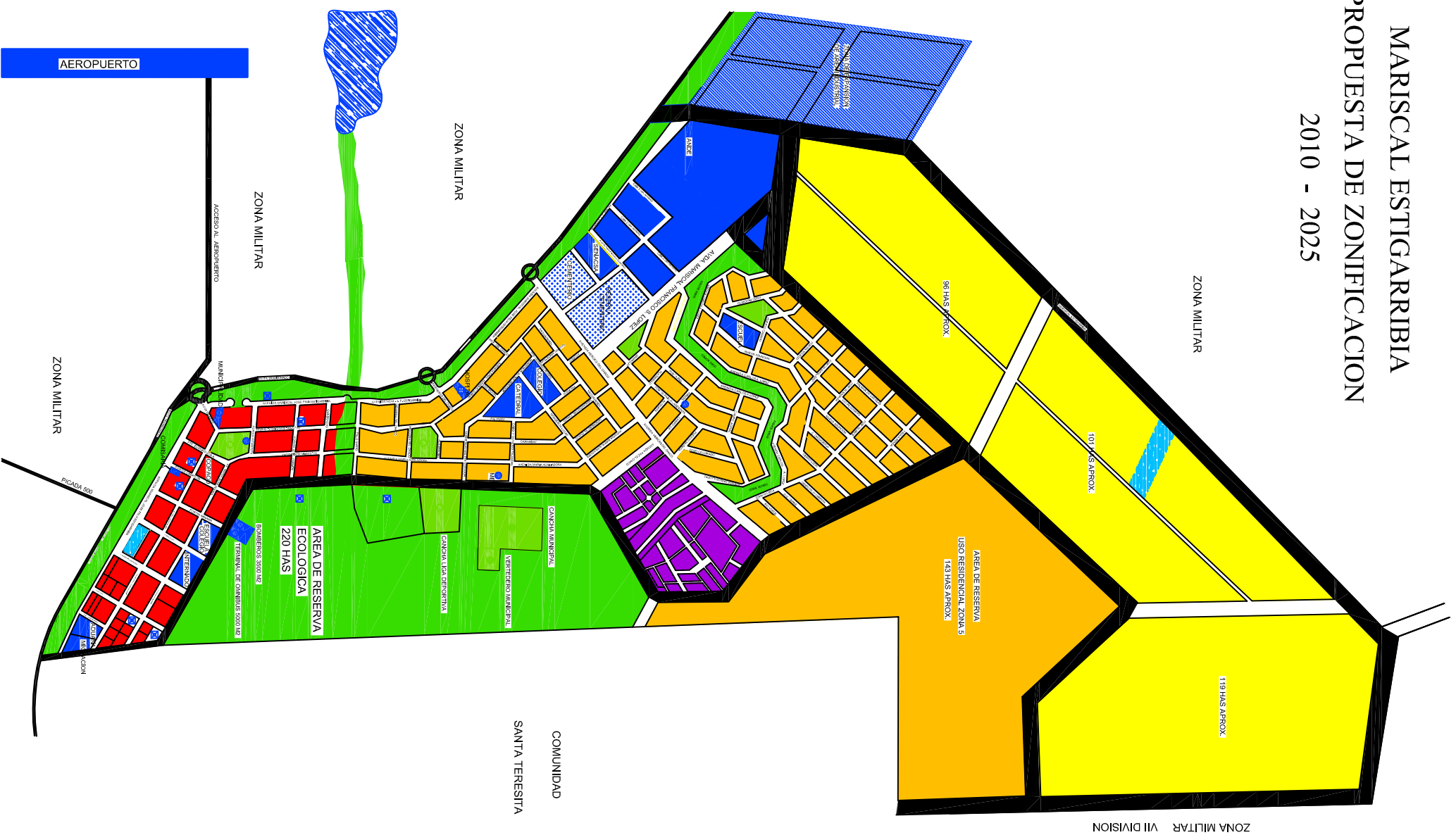


MARISCAL ESTIGARRIBIA

PROPUESTA DE ZONIFICACION

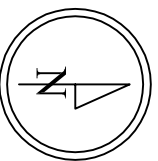
2010 - 2025



MAPA DE UBICACION GENERAL

REFERENCIAS

- USO MIXTO: COMERCIAL Y RESIDENCIAL
- AREA RESIDENCIAL Y DE USO COMERCIAL DE PEQUEÑA ENVERGADURA
- PARQUE - PLAZAS
- AREA INDUSTRIAL
- AREA DE EXPANSION URBANA
- AREA CIVICA
- CEMENTERIO
- TANQUE - TANQUE AUSTRALIANO
- AREA DE RESERVA VERDE
- HOSPITAL
- ANTENA
- RUTA ASPALTADA



PROYECTO DE ORDENAMIENTO TERRITORIAL
MUNICIPIO DE MCAL ESTIGARRIBIA
MAPA DE PROPUESTA DE ZONIFICACION

MINISTERIO DE OBRAS PUBLICAS Y COMUNICACIONES, M.O.P.C.
 Gabinete del Viceministro de Obras Publicas y Comunicaciones
 Unidad Ambiental, U.A.

IMPLEMENTACION DEL PLAN DE GESTION AMBIENTAL
 (PGA) DEL PROGRAMA DE CORREDORES
 DE INTEGRACION DE OCCIDENTE, PAQUETE I. GERENCIAMIENTO DEL PLAN
 DE GESTION AMBIENTAL, CONTRATO DE PRESTAMO NO.
 1278/OC-PR (BID)